

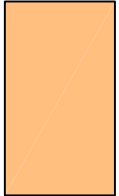




Legenda:


- 

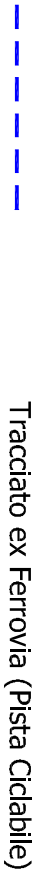
Sede comunale
- 


Area di incendio boschivo
- 


Area di incendio di interfaccia
- 

Confine Comunale
- 

Autostrada dei Fiori
- 

Tracciato Ferrovia
- 

Tracciato ex Ferrovia (Pista Ciclabile)
- 

Viabilità principale
- 

Viabilità secondaria



COMUNE di
SAN LORENZO AL MARE
PROVINCIA di IMPERIA



PIANO COMUNALE
DI
PROTEZIONE CIVILE

CARTA AREE
INCENDIO BOSCHIVO

Anno	2019
Scala:	1 : 10.000
TAV. C (agg.)	

Ente:	Ente:	a cura di:	Geol. ANFOSSI Paolo
		collaboratori:	Geol. GUARDIANI Andrea
		collaboratori:	Geol. SECONDO Gianfranco

